
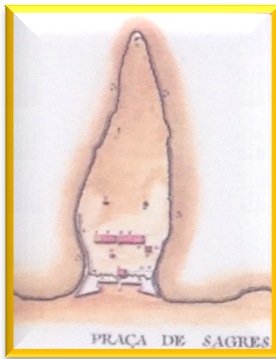


# Fortaleza

# de SAGRES



29-5-2018



Esta Fortaleza también llamada Castillo de Sagres se encuentra en el extreme suroeste del continente europeo, hacia el océano Atlántico. En un promontorio protegido por enormes acantilados que constantemente están azotados por el viento.








<http://misviajess.wordpress.com/>



*Croquis situación de un plano turístico*



*Datos para organizarse con anticipación al viaje:*

-  Ayuntamiento de Vila do Bispo, c/ Ayuntamiento 8650 - 407 Vila do Bispo ☎ +351 282 630 600  Latitud: 37 ° 4'55.15" Longitud: 8 ° 54' 45.88" O
-  Iglesia de Nuestra Señora de la Gracia, c/ 360, Sagres ☎ +351 282 620 140     Latitud: 37 ° 0' 1.817" Longitud: 8 ° 56' 58.108" O



-  Fortaleza, Fortaleza de Sagres, Campos de Lapiás, Rúa da Fortaleza, 8650-356 Sagres  +351 282 620 140 .
-  3€  Mayo a Sep. De 9,30 a 20h. y Oct. A Abril de 9.30 a 17,30h.  Latitud: 36 ° 59' 50.435" Longitud: 8 ° 56' 45.55.965" O
-  Museo Fortaleza,  9   €  en agosto.   Latitud: 36 ° 59' 59.439" Longitud: 8 ° 56' 53.437" O
-  Cabo de San Vicente , c/  9   Latitud: 37 ° 1' 23.208 " Longitud: 8 ° 59' 47.454" O
-  Oficina de Turismo, Avenida Comandante Matoso, en la parte alta de la Playa de Mareta y al lado del Hogar
- Social de Sagres  +351 282 624 873  Abierto todos los días de 9 a 13 y de 14 a 18h..  Latitud: 37 ° 0' 30.966" Longitud: 8 ° 56' 13.111" O

Pasamos por Raposeira de distrito de Faro que esta a 12km de la fortaleza.



1 Portada de arco polilobulado de estilo manuelino. 2 Capilla de Nuestra Señora de Guadalupe, que sustituyo a la antigua templarí del S. XIII. 3 Localidad con artesanía de cerámica.



## Sagres

Situado en el extremo más occidental de Europa y en el Sur de Portugal. Es una pequeña villa, que posee un puerto también pequeño. Es un pueblo que se ha mantenido al margen del turismo. Esto no quita para disponer de hoteles y restaurantes. También cuenta con puerto deportivo y sobre todo mucha tranquilidad.



1 Ronda de la Praça da República junto al mar.

Esta “freguesia” pertenece al concejo de Vila do Bispo.



## Fortaleza de Sagres



En el S. XV el Infante D. Henrique mandó construir esta fortaleza, y en ella falleció en 1460.



❶ Conviene estacionar el coche antes de llegar en los parquin. ❷ Panorámica del acceso hasta la puerta principal.



❸ Perspectiva desde la Rúa da Fortaleza.

Su frontal tiene una dimensión que alcanza toda la anchura del promontorio, dejando cerrada su parte posterior del mismo.



❹ Panorámica de su exterior izquierdo que da a la Playa de la Mareta.

Esta fortaleza sufrió el ataque del corsario Drake en 1587, momentos en el reino de Portugal estaba bajo la corona del rey Felipe II de España.



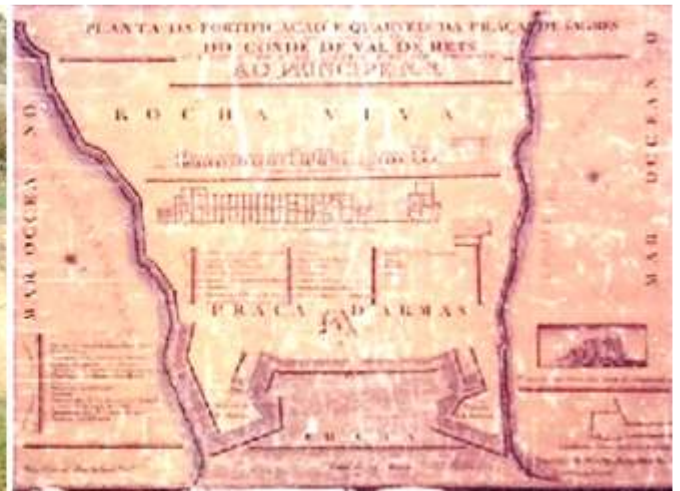
❺ Baluarte de lado izquierdo de la fachada principal. ❻ Parte central con su puerta. Ⓣ Y el baluarte que está a la derecha y a la plaza de El Tonel.

Su portada con la Puerta de Plaza neoclásica ostenta un escudo de armas y una inscripción de 1973 con el nombre de D. Nuno José Fulgencio João Nepomucceno de Mendoça e Moura, entonces gobernador y capitán general del reino del Algarve.





❶ Croquis fortaleza de Sagres con los puntos más importantes.



❶ Puerta con los laterales almohadillados con un frontis triangular con el escudo de Portugal. ❷ Información de los lienzos de la Muralla. ❸ Plano retrospectivo topográfico de la Punta de la Plaza de Sagres, de José de Sande Vasconcelos, 1793.



❶ Parte interior del cuerpo de guardia, tras pasar su puerta de entrada. ❷ Espacio con dos bancadas de piedra en la zona del cuerpo de guardia. ❸ Parte posterior de su entrada.

Nada más entrar un elemento destacable es su gigantesca rosa de los viento, configurada con piedras que tiene un diámetro de 45m.



❶ Portalón de entrada de arco rebajado. ❷ Escudo que su corona ostenta un dragón y a su izquierda está un globo esfera armilar y a su derecha un barco o carabela. ❸ Rosa de los Vientos. También se interpreta como un gran reloj solar construido en el S. XVI.

Esta rosa está construida con 48 hileras de piedras, fue descubierta desenterrándola y desde entonces este enigmático esquema se interpreta como “rosa de los Vientos” relacionada con la Escuela Náutica que fundara el Infante D. Henrique.



❶ Cuerpo central con la entrada. ❷ Este cuerpo reconstruido por José de Sande Vasconcelos en 1793, coronel de ingenieros, sustituyó al torreón de entrada construido durante el reinado de Felipe II (1581-1589) Tenía por objeto la defensa de la puerta principal.

El torreón central para la defensa frontal de la fortaleza y articulando poder con el de los baluartes de sus lados.

A todos los baluartes y a este torreón se suben por unas largas pendientes que están empedradas.



❶ A este torreón central se accede por una rampa lateral.

Su interior prácticamente está vacío, salvo unas construcciones para atender a los visitantes como un pequeño bar y tienda de regalos. Y unas instalaciones de servicios que por su parte posterior conservan las piedras y almenas de un muro.

En el lado derecho de esta descomunal plaza abierta, se encuentra la iglesia de la fortaleza, y a partir de los baluartes que hay a los lados, ya están los acantilados que hacen de defensas de este recinto militar.





❶ Baluarte a la derecha de la entrada a la fortaleza. ❷ En este espacio se encuentra un crucero que bajo la cruz ostenta el escudo portugués en sus cuatro caras. ❸ A los pies una inscripción relativa a los Estados Unidos.

Dentro de la misma dispone de una iglesia, de Nossa Senhora da Graça del S. XVI.



❶ El templo ante la explanada. ❷ A su izquierda se levanta su campanario compuesto por una espadaña de dos vanos para las campanas. ❸ Su puerta adintelada con dos columnas rectas adosadas sobre pódium y un entablamento recto con alguna decoración en su frontal como también sus columnas,

El templo actual sustituyo hacia 1570 al que mando hacer el Infante D. Henrique en 1459 como iglesia de Santa María. Pero el terremoto de 1755 la arruinó, y tuvo varias restauraciones y alteraciones, en la nave y la capilla Mayor. Se le añadió la sacristía y el campanario, este en el lugar del antiguo carnero/osario del cementerio.



❶ Nave del templo. ❷ Pila de bautismo de taza semicircular graneada por su exterior con tapa abatible de madera y en su interior dos departamentos sobre un fuste circular, sin basa y encastrada en el suelo. ❸ Pila agua bendita de piedra troncocónica que esta encastrada junto otra pieza avenerada en el lateral epistolar del templo.. ❹ Croquis del templo.

Su interior de una sola nave de cuatro tramos con bóveda de cañón sustentada por arcos fajones que descansan sobre la imposta corrida que tienen sus muros, y abierta con dos ventanas, una cada lado.

Su cabecera algo menor de anchura que la nave se abre tras un arco de medio punto de piedra



❶ San Vicente. Madera policromada S. XVII ❷ Arco triunfal de la capilla Mayor. ❸ San Francisco, madera policromada del S. XVIII. ❹ Cabecera del templo con las dos hornacinas y el retablo mayor al fondo.

En 1459 el Infante D. Henrique obtuvo autorización papal para elevar la Iglesia de Santa María a la matriz, lo que ocurrirá sólo en 1519. En el decurso S. XVI la invocación será alterada para Nuestra Señora de Gracia.



❶ Talla barroca de São Vicente protegiendo un navío y con la palma martirial. Procede del antiguo convento do Cavo de San Vicente, ❷ Retablo del S. XVII en madera de castaño y dorado, Procede de Ermita de Santa Catalina del Fuerte del Beliche. ❸ Talla de Nuestra Señora de Gracia en madera policromada.

A los pies del altar hay tres lápidas sepulcrales de antiguos alcaides de la fortaleza. Algunos castellanos provenientes del reinado de Felipe IV (por las fechas).



❶ Sepultura del Capitán Con la Inscripción: Dom Diogo Misia Chirinos Castelhana dos Castelos de Sagres e São Vicente e sua mãe Dona Leonor de Bilches e Benavides. Faleceu em 14 de Dezembro de 1627. En el centro: Sepultura do Tenente General Ascenso Alvarez Barreto. Cavaleiro Professo da Ordem de Santiago Governador desta Fortaleza de Sagres. Faleceu em 16 de Novembro de 1663, y a la derecha: Aquí jaz João Fernandez de Luna capitão de infantaria del rei Primeiro Castelhana deste Castelo. Morreu a 25 de Fevereiro 1589. ❷ En templo desde el altar Mayor.



## Una visita por su exterior y abandonamos el templo



❶ Lateral del Evangelio con la sacristía adosada al mismo, ❷ Cúpula de la capilla Mayor. ❸ Y su testero recto, toda ella lucida de blanco salvo sus ángulos en piedra vista.

Junto a la iglesia está el baluarte que defendía en dirección de fuego hacia las ensenadas de Tonel y Beliche y cruzando fuego con el fuerte de Beliche.



❹ Panorámica desde la enorme planicie que hay posterior, hasta el cabo de Sagres.

Por proximidad desde la iglesia subimos al baluarte Sur-Este.



❺ Panorámica del baluarte Sur-Este desde la cabecera de la iglesia. A la izquierda estaba la batería de la Iglesia.



❻ Baluarte frente la playa Tonel. ❼ Desde el baluarte este se domina toda la extensión de la parte frontal, y en el lado opuesto los acantilados, la playa y hasta el fuerte de Beliche. ❽ Camino de ronda de la parte central de considerable anchura.

Recorremos todo el camino de ronda de un baluarte al otro opuesto Sur-Oeste, en medio, una batería de cañones de distintos calibres.



❶ La batería vista desde el torreón central. ❷ Con cañones de distintos calibres. ❸ Algunos están muy bien conservados.



❶ Desde el baluarte Sur-Oeste el tramo frontal de la fortaleza. ❷ Panorámica con las playas de este lado, entre ellas la del pueblo la Mareta. ❸ Vista del acantilado y su altura considerable e inexpugnable. Y la enorme dimensión hasta el extremo opuesto donde se encuentra el cabo de Sagres y el faro.

Desde esta plataforma del baluarte se aprecia la rosa de los Vientos que está en la explanada que precede al baluarte.



❶ La rosa de los vientos con sus radios marcados. ❷ Rampa de acceso al baluarte Sur-Oeste. ❸ Dimensión de la rosa de los vientos que posee un diámetro de 47m.



❶ En 1960 fue inaugurado este faro. ❷ El primitivo faro se instaló en 1894. ❸ Foto área de Attachment en Wikipedia.



El faro primitivo fue inaugurado en marzo de 1894 con motivo del centenario del Nacimiento del Infante Dom Henrique, y el nuevo se inauguró en 1960. En medio de la explanada entre las instalaciones y el faro se encuentra el almacén antiguo de municiones y abastecimientos.



1 Almacén recuperado en 1793, conservo las funciones de almacén de Artillería. 2 Posteriormente en 1840 se utilizó como caballerizas. 3 Y desde la restauración en la campaña 1959-60 se convirtió en auditorio. Dispone de enormes contrafuertes en sus laterales.

La fortaleza sufrió en 1755 un Terremoto-Tsunami que la destruyó casi totalmente.



1 Croquis de la dimensión de la fortaleza hasta el extremo del cabo de Sagres, tomado de un panel informativo.



1 Vista del promontorio de Sagres.

En las proximidades esta el...



## Cabo São Vicente

LIBRE  
GRATIS

Que goza de unas increíbles vistas y el acceso cuesta 3€ y se saca en la fortaleza, dentro de cabo esta el faro. En tiempos romanos era conocido como “Promontorium Sacrum”, sitio sagrado dedicado al Dios Saturno.



📍 Silueta de las instalaciones del faro, en la punta de San Vicente, con un balcón que da al Océano Atlántico.

Para apreciar los acantilados de la costa sur y suroeste de Portugal (Algarve y Sudoeste Alentejano)



📍 Las instalaciones primitivas del faro se construyeron por mandato de la reina María II de Portugal entrando en servicio en 1846.

Frente a este cabo el 14 de febrero de 1797 tuvo la marina española el fracaso contra los ingleses capitaneados por el comandante Horacio Nelson muriendo 1.284 marinos. A causa del famoso tratado de San Ildefonso con Francia y está enmarcada en la guerra con Inglaterra.



## Playas

LIBRE  
GRATIS

Ofrece unas interesantes playas sobre todo para los amantes del Surf. Las playas son: Mareta junto al pueblo, Tonel y Beliche que están camino de Cabo de San Vicente.



📍 La playa de la Mareta y al fondo la Punta de la Atalaya en su final que se interna en el mar.



La playa de Tonel esta junto al fuerte de donde se divisa a los deportistas de surf. Y los amantes del buceo.



1 Panorámica de la playa de la marena y la línea de costa hasta el cabo san Vicente.



1 La Marena es una playa de arena fina y amplia con fácil acceso. 2 Esta muy frecuentada por los amantes del surf.

En cualquier caso tanto el cabo como las playas tienen un momento especial cada día que son las puestas de sol. Y finalizamos las visitas retornando al hotel.

***Espero te sea de utilidad esta información.***

		Camino de Santiago		Grado de interés		Donativo	
	<b>Hay que ver:</b>		Información antes locales		LIBRE GRATE. Visitas		CERRADO Cerrado
	No esta Permitido		Recorrido peatonal		Pico/Monte/Alto		Castillo
	Monumento Románico		Mudéjar		Paisaje		Crucero
	Museo		Sinagoga		Reloj de Sol		Puertas
	Tickets/Bonos o descuentos en vistas museos y monumentos		Estelas Funerarias				



Y si tu afición son los Viajes y el Románico, aquí podrás encontrar interesantes informaciones:



<http://virgenesromanicas.wordpress.com/>



<http://elrománicoen.wordpress.com/>



<http://elrománicoeu.wordpress.com/>



<http://relojesdesolen.wordpress.com/>



<http://crismonen.wordpress.com/>



<http://loscaminosdelatierra.wordpress.com/pilas-bautismales/>



<http://estelasen.wordpress.com/>



<http://misellos.wordpress.com/>



<http://losgigantesycabezudos.wordpress.com/>



<http://loscaminosdesantiago.files.wordpress.com/2012/02/tus-fotos-del-camino2.pdf>



<http://loscaminosdelatierra.wordpress.com/>



<http://sepulcrode.wordpress.com/>





<http://loscaminosdesantiago.wordpress.com/>



<http://misviajess.wordpress.com/>



<http://lascatedrales.wordpress.com/>